


Département de Loir-et-Cher


Communauté de Communes Sologne des Etangs

Commune de Villeny



Sologne des Etangs


COMMUNAUTÉ DE COMMUNES




Elaboration du Plan Local d'Urbanisme intercommunal


5.1 Règlement graphique - plan de zonage par commune

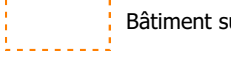
Document approuvé en Conseil communautaire en date du 17 décembre 2025





- PRESCRIPTIONS :**


 Cours d'eau


 Voies, routes et chemins


 Bâtiment susceptible de changer de destination en zone A ou N


 Bâtiments d'habitation existants pouvant faire l'objet d'extensions ou d'annexes en zone A ou N


 Emplacements réservés


 Secteur d'OAP
- ZONAGES :**

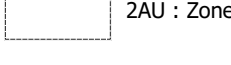
 UA : Bâti ancien


 UB : Bâti pavillonnaire


 UE : Zone d'équipement


 UX : Zone industrielle


 LAU : Zone en extension


 ZAU : Zone en extension (Ouverture de la zone nécessitant une adaptation du PLU)

 A : Zone agricole

 N : Zone naturelle

 NL : Secteurs de Taille Et de Capacité d'Accueil Limitées (STECAL)

 ULe : Projets de rénovation (chambres d'hôtes) et de construction d'une salle à vocation artistique

 ULF : Projets de structure pour événements – Château de la Graudière

